

港まつり期間中の交通規制等にご協力を願います

函館港まつり実行委員会
北海道新聞函館支社
函館西警察署・函館中央警察署

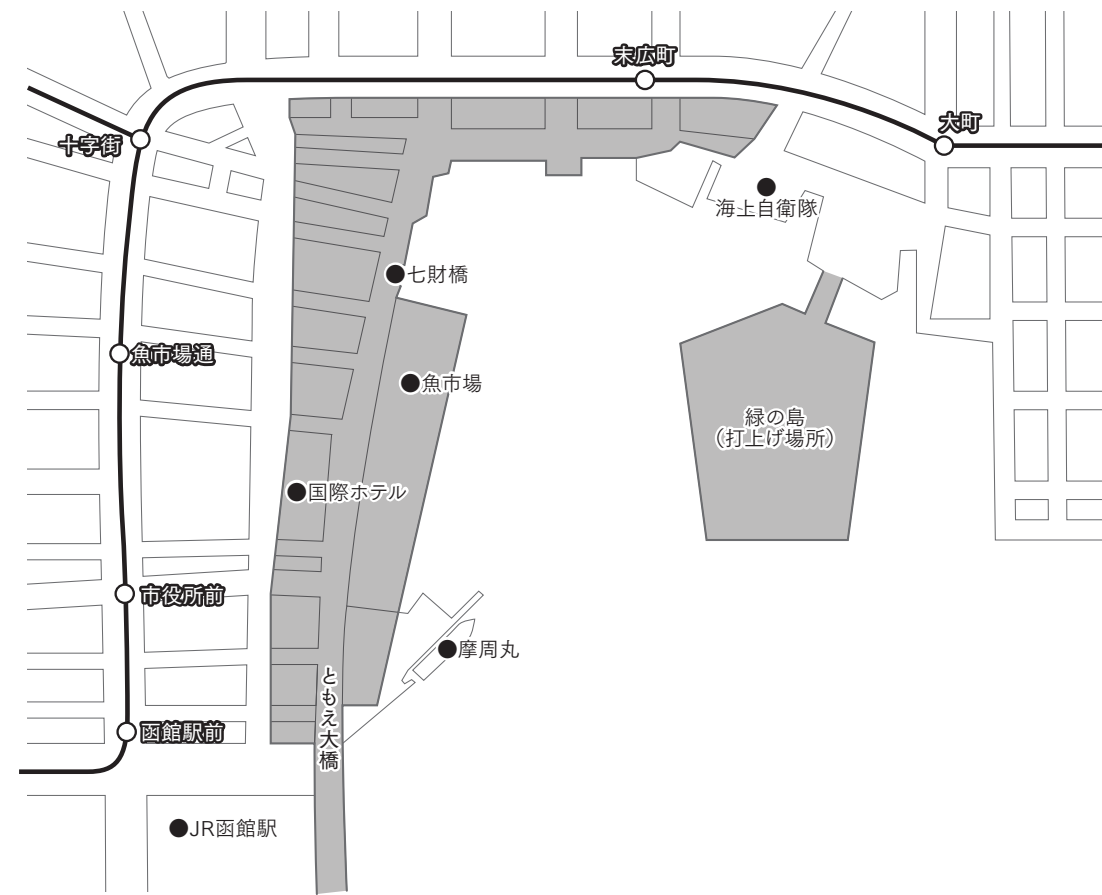
◎ 函館港まつりが**8月1日(木)から5日(月)**まで盛大に開催されます。交通規制等を実施する場所には交通標識や案内板を設置し、警備員が交通誘導にあたります。皆様のご協力をお願いいたします。

8月1日(木)

- ◆ 第69回道新花火大会 荒天の場合は5日(月)に延期
 - 規制等時間：午後6時から午後10時30分頃まで
 - 規制等区域：下の規制図のとおりです。

第69回道新花火大会規制図

交通規制等区域



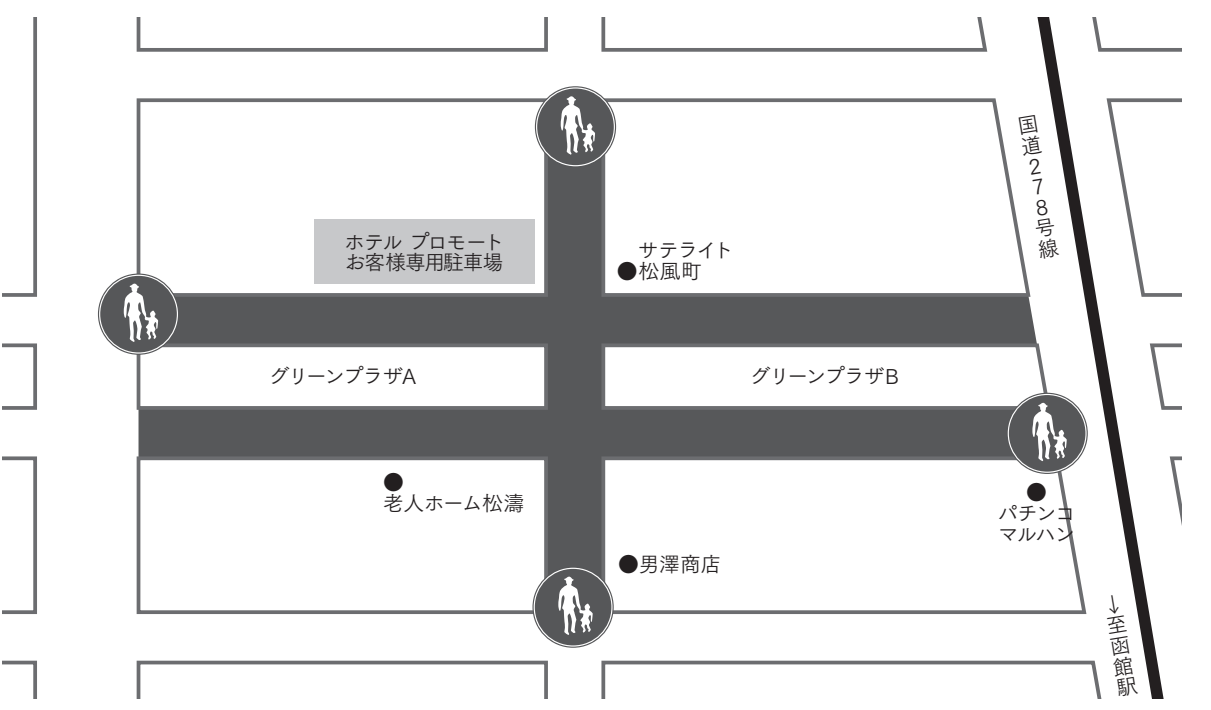
※ともえ大橋は車両通行止めとなりますが、豊川町側車道の一部を花火観覧場所として開放します。
※摩周丸前の広場と万代町側のともえ大橋につながるらせん階段、遊歩道などは、閉鎖となりますのでご注意ください。
※緑の島は、7月30日(火)から立ち入り禁止となります。

8月1日(木)～8月5日(月)

- ◆ 露店
 - 規制等時間：■の部分 1日～5日 午前9時から午後10時まで
 - 規制等区域：1日～5日までは露店の出店時間(午前9時～午後9時※花火大会開催日のみ午後10時) ■区域は車両の通行ができなくなります。

露店規制図

■ 1日～5日(午前9時～午後10時)



お願い

- 港まつりの期間中は、周辺道路は車の混雑が予想され、特に、交通規制等区域周辺の道路での路上駐車は、緊急車両や公共交通機関の通行の妨げになりますので、お出かけ・お帰りの際は、公共交通機関を利用しましょう。
- ゴミは、各自で持ち帰りましょう。

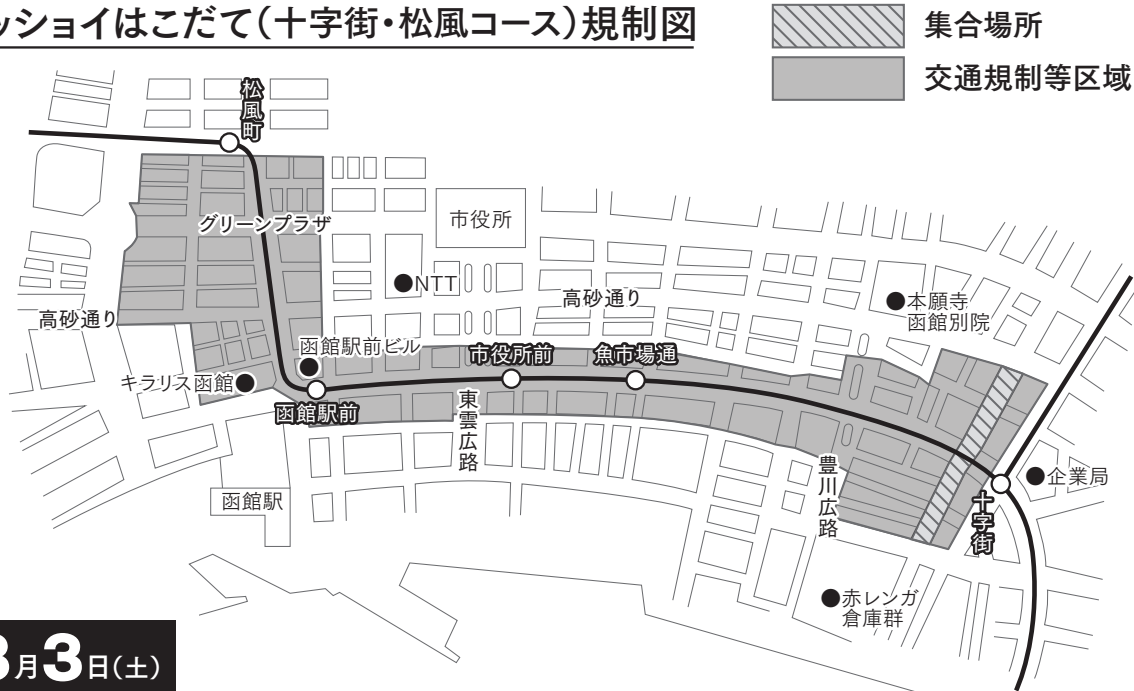
8月2日(金)

◆ ワッショイはこだて (十字街・松風コース) 雨天の場合は4日(日)に延期。

- 規制等時間：午後5時20分から午後9時まで 十字街～函館駅前～松風町間のパレードコースとその周辺が通行止めになります。ただし、集合地点(銀座通り)は午後4時30分、十字街～豊川町間は午後4時50分から通行止めになります。また、パレードの進行状況によって交通規制が早く解除される場合があります。

- 規制等区域：下の規制図のとおりです。

ワッショイはこだて(十字街・松風コース)規制図



8月3日(土)

◆ ワッショイはこだて (千代台・五稜郭コース) 雨天の場合は4日(日)に延期。

- 規制等時間：午後4時40分から午後9時まで 中島町交差点～千代台～行啓通～道新手前のパレードコースとその周辺が通行止めになります。また、パレードの進行状況によって交通規制が早く解除される場合があります。

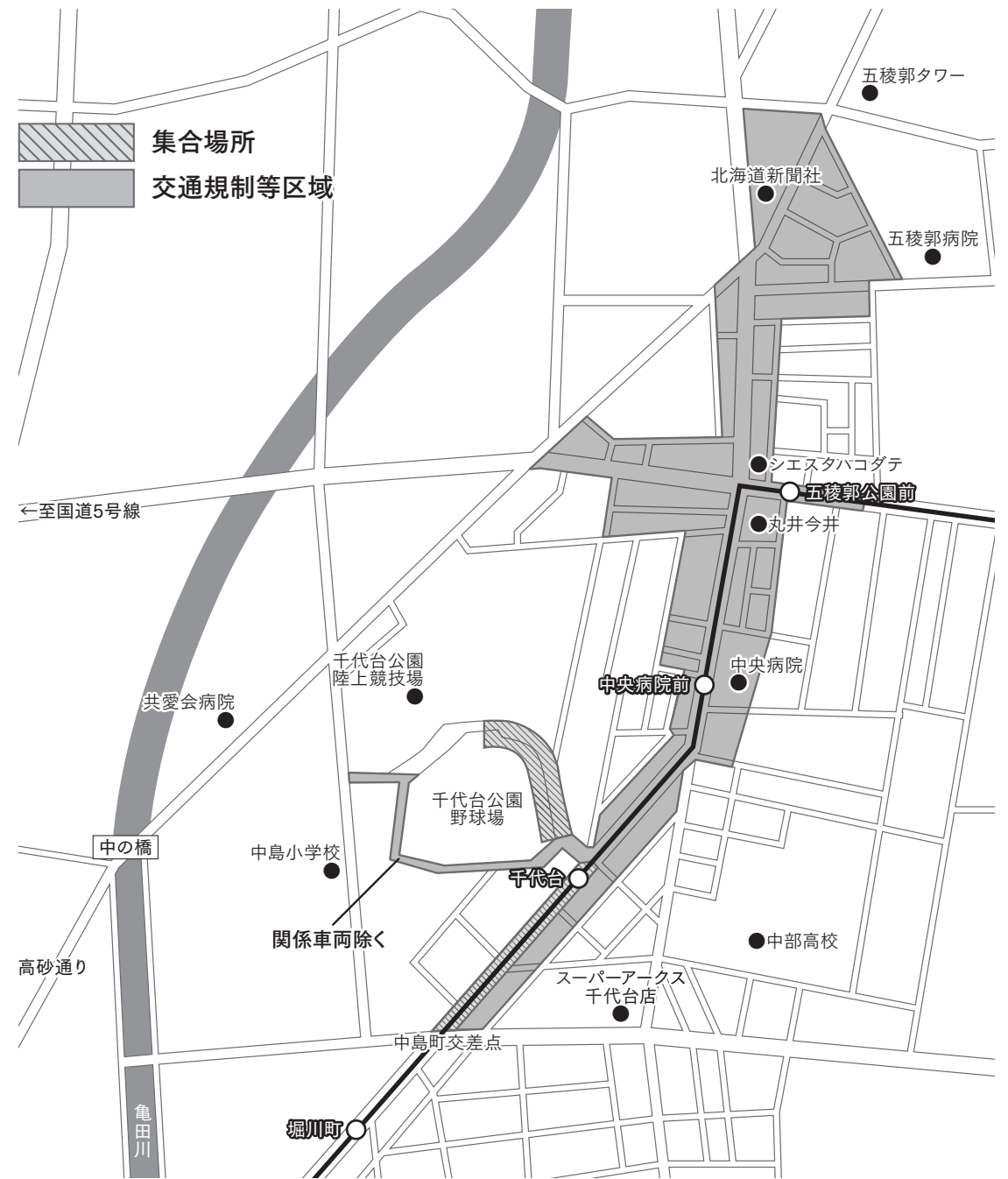
※2日・3日両日雨天の場合、千代台・五稜郭コースは中止します。

- 規制等区域：右の規制図のとおりです。

お願い

- 観覧等を目的とした場所取り(道路の占有)を禁止しています。「ガムテープを貼る」「文字を書く」「無人の時に敷物などで道路を占拠する」等の行為を見つけた場合は撤去します。
- 安全確保のため「ドローン」の使用は禁止します。

ワッショイはこだて(千代台・五稜郭コース)規制図



◎「ワッショイはこだて・露店」

函館港まつり実行委員会

- ・一般社団法人函館国際観光コンベンション協会 TEL 27-3535
- ・函館市観光部観光振興課 TEL 21-3383
- ・函館商工会議所 TEL 23-1181

◎「第69回道新花火大会」

- ・北海道新聞函館支社 TEL 32-5130